






DIRECCIÓN DE CONTROL AMBIENTAL SUBDIRECCIÓN DEL RECURSO HÍDRICO Y DEL SUELO						
FICHA DE IDENTIFICACIÓN DE PUNTOS DE DESCARGA SOBRE FUENTE SUPERFICIAL						
Nombre de la Fuente Receptora	Canal El Virrey-Canal Río Negro		Cuenca	Río Salitre	Tramo Asociado	3
Código de la Descarga EAB	---		Código de la Descarga SDA	CEV-CRN-0200		
Fecha Verificación	29/11/2011		Localización	Calle 87 Autopista Norte		
Identificación de la Descarga	Red Troncal Sanitaria – Alivio Interceptor Calle 87 Antiguo Country			Margen	Izquierda	
Tipo de Estructura	Otro		Dimensiones	1,7 m	Material	Concreto
Tipo de Vertimiento	ACOMB					
Procedencia del Punto	Red Troncal Sanitaria					
Coordenadas Geográficas	Latitud	04°40'32.59"N		Coordenadas Planas	Norte	108796,53
	Longitud	074°03'33.59"O			Este	102019,40
El punto es de interés para la Entidad			Sí			
Incluido en el PSMV	No		Obligación PSMV	---		
Observaciones del Vertimiento	La estructura corresponde a la descarga del alivio del Interceptor Calle 87 Antiguo Country (Conformado por los Interceptores El Virrey, AK 13 Polo Club y otros interceptores que se desarrollan a lo largo de la Carrera 19B, carrera 21 y al costado occidental de la Autopista Norte). Presenta un caudal constante y representa uno de los puntos de mayor impacto en la calidad del agua del Río Negro. El punto de descarga se ubica en el separador de la Autopista norte. Box coulvert de 1,7 metros de lago por 1,5 metros de alto.					
						
Fotografía del punto verificado						
						
Ubicación geográfica del punto						

DIRECCIÓN DE CONTROL AMBIENTAL SUBDIRECCIÓN DEL RECURSO HÍDRICO Y DEL SUELO						
FICHA DE IDENTIFICACIÓN DE PUNTOS DE DESCARGA SOBRE FUENTE SUPERFICIAL						
Nombre de la Fuente Receptora	Canal El Virrey-Canal Río Negro		Cuenca	Río Salitre	Tramo Asociado	3
Código de la Descarga EAB	---		Código de la Descarga SDA	CEV-CRN-0210		
Fecha Verificación	29/11/2011		Localización	Calle 88 Autopista Norte		
Identificación de la Descarga	Red Troncal Sanitaria – Alivio Interceptor Calle 88 El Chicó.			Margen	Izquierda	
Tipo de Estructura	Otro	Dimensiones	1,3 m	Material	Concreto	
Tipo de Vertimiento	ACOMB					
Procedencia del Punto	Red Troncal Sanitaria					
Coordenadas Geográficas	Latitud	04°40'35.14"N	Coordenadas Planas	Norte	108872,51	
	Longitud	074°03'33.14"O		Este	102034,30	
El punto es de interés para la Entidad	Sí					
Incluido en el PSMV	No		Obligación PSMV	---		
Observaciones del Vertimiento	La estructura corresponde a la descarga del alivio del Interceptor Calle 88 El Chicó. Presenta un caudal constante y representa uno de los puntos de mayor impacto en la calidad del agua del Río Negro. El punto de descarga se ubica en el separador de la Autopista norte. Box coulvert de 1,3 metros de lago por 2 metros de alto.					
						
Fotografía del punto verificado						
						
Ubicación geográfica del punto						