







EJE NORMATIVO: PROCESOS Y COMPONENTES		PLAN DE ACCIÓN PARA LA GESTIÓN DEL RIESGO POR INCENDIO FORESTAL EN BOGOTÁ D.C. COMISIÓN DISTRITAL PARA LA PREVENCIÓN Y MITIGACIÓN DE INCENDIOS FORESTALES - CDPMIF BOGOTÁ MEJOR PARA TODOS (2016 - 2020)										BOGOTÁ MEJOR PARA TODOS			
PROCESOS DE LA GESTIÓN DEL RIESGO (Según Ley 1523 de 2012)	COMPONENTES (Según Ley 1523 de 2012)	PROCESO TRANSVERSAL (P.T.) O PROCESO ESTRATÉGICO (Según Decreto 172 de 2014)	ACTIVIDADES	ENTIDAD RESPONSABLE		CRONOGRAMA (AÑO - SEMESTRE)					SEGUIMIENTO CUARTO TRIMESTRE (OCTUBRE A DICIEMBRE) 2018	INDICADORES			
				PRINCIPAL	APOYO	2016	2017	2018		2019			2020		
						II	I	II	I	II			I		
			<p>Presentar a la Comisión Intersectorial de Gestión de Riesgos y Cambio Climático, el informe anual de gestión de la CDPMIF, como mecanismo para facilitar la articulación con el SDGR-CC.</p> <p>Reportar trimestralmente los incendios forestales ocurridos en el Distrito Capital a: la UNGRD, al IDEAM y a las autoridades ambientales.</p> <p>Realizar pasantías y proyectos de investigación que incorporen a docentes investigadores y estudiantes de pregrado y post grado de la Universidad Distrital Francisco José de Caldas UDFJC, para el desarrollo de acciones de la CDPMIF.</p> <p>Determinar las necesidades para el fortalecimiento del equipo de investigación de causas de incendios forestales y buscar la forma de suplirlas.</p>	UAECOB	N.A.		X		X		X		X	El reporte de esta actividad, se realizó en el Plan de Acción correspondiente al II trimestre de 2018.	(Número de informes de gestión presentados a la CIGRCC / 4) * 100 50%
		P.T.: Institucionalización de la gestión de riesgos y cambio climático en el Distrito Capital		UAECOB	N.A.	X	X	X	X	X	X	X	X	En diciembre se iba hacer el reporte de los incendios forestales que se presentaron durante el III trimestre, sin embargo, en ese mismo mes (diciembre) se estaban presentando varios incendios, razón por la cual, se decidió reportar los incendios ocurridos durante todo el semestre. Este reporte será enviado a dichas entidades a principios de 2019.	(Número de reportes trimestrales / 16) * 100 18,75%
				UDFJC		X	X	X	X	X	X	X	X	La Ing. Olga Isabel Palacios delegada de la UDFJC, no reportó avance en esta actividad para este periodo.	Número de pasantías o investigaciones realizadas = 2
				UAECOB	COMISIÓN	X	X	X	X	X				No se reporta avance durante este periodo	Necesidades identificadas: SI Necesidades resueltas: SI
			Realizar procesos de educación y capacitación a nivel comunitario, en temas normativos y técnicos para el conocimiento, la reducción y el manejo de incendios forestales.	COMISIÓN	N.A.	X	X	X	X	X	X	X	X	Se realizó el Curso libre de "Gestión del Riesgo por Incendio Forestal en Bogotá D.C." dirigido a la ciudadanía en general. Para ello, la UAECOB y la SDA dispusieron en sus páginas web un banner de invitación a inscripción, al cual se inscribieron 80 personas; no obstante, debido a que el día de su realización (13/12/18) hubo marchas en la ciudad, solo participaron 31 personas. Su desarrollo se hizo coordinadamente entre: UAECOB, IDIGER, JBB, CAR y SDA. En el marco del proyecto de Prevención y Autoprotección Comunitaria ante Incendios Forestales desarrollado por el Cuerpo Oficial de Bomberos, se llevó a cabo la capacitación correspondiente al Taller 1: Comunidad que conoce su territorio y se fortalece en prevención y autoprotección ante I.F. y Taller 2: Comunidad actuando ante un incendio forestal, a Instituciones Educativas, que se encuentran ubicadas en zonas interfase con incidencia forestal, con el fin de brindar herramientas de prevención y autoprotección, en caso de un incidente forestal. Los talleres fueron dirigidos al cuerpo docente, coordinadores, personal administrativo y a los estudiantes de grados superiores. Colegios Interventados: <u>Localidad Santa Fe:</u> Colegio Asociación Cristiana Femenina - Colegio Ciervas Madre de Dios <u>Localidad Usme:</u> Colegio Fabio Lozano Simonelli, Barrio la Fiscala - Tres (3) Sedes. <u>Localidad de Ciudad Bolívar:</u> Colegio Rural Quiba Alta (I.E.D.).	Número de procesos realizados = 18 Número de personas capacitadas = 1002
		P.T.: Participación y organización social y comunitaria para la gestión de riesgos y cambio climático	Realizar campañas de prevención de incendios forestales.	COMISIÓN	N.A.	X	X	X	X	X	X	X	X	La SDA distribuyó algunas piezas divulgativas (esferos, imanes, llaveros, USB) en la jornada de capacitación antes mencionada. Así mismo, en diciembre, hizo tres (3) presentaciones de un sketch que lleva el mensaje de la importancia de hacer un uso adecuado del fuego, para prevenir la ocurrencia de incendios forestales; los sketch se presentaron en el sendero a Monserrate y en el sector I del Parque Nacional Enrique Olaya Herrera. IDIGER inició la campaña de prevención de incendios forestales, a través de redes sociales y página web para los meses de diciembre a marzo. La CAR a través de su página web y de sus redes sociales (Facebook, Twitter, Instagram, y su canal de Youtube), publicó diferentes anuncios relacionados con la prevención de los incendios forestales, la posible ocurrencia del fenómeno del niño y el inicio de la temporada seca, los cuales fueron orientados a toda la comunidad, con el fin de prevenir las principales acciones que causan estos eventos. La Empresa Acueducto de Bogotá, realizó dos gestiones en torno a la prevención de incidentes forestales en predios de la Empresa. La primera, mediante incorporación de recomendaciones para los visitantes de los predios en Cerros Orientales y cuenca alta del río Turujuelo en la página web y la segunda, mediante oficios realizó recomendaciones en las autorizaciones de ingreso a los predios. Se incluyen recomendaciones como, no arrojar colillas de cigarrillos, realizar fogatas y no arrojar residuos en los diferentes senderos objeto de visitas, así como, promover procesos de capacitación, educación e intercambio de conocimientos, habilidades y tecnologías para robustecer la gestión de contingencias por incendios forestales, a nivel institucional y comunitario, bien sea entre funcionarios de la empresa, como con usuarios de la misma.	(Número de campañas realizadas / 4) * 100 = 100% (4/4)*100=
			Asesorar a los productores agropecuarios en el manejo del fuego como control sanitario y para la preparación de terrenos.	CAR SDA	N.A.	X	X	X	X	X	X	X	X	En el periodo, la SDA ni la CAR realizaron asesorías específicas a productores agropecuarios.	Número de productores agropecuarios asesorados en el manejo del fuego = 38.

		PLAN DE ACCIÓN PARA LA GESTIÓN DEL RIESGO POR INCENDIO FORESTAL EN BOGOTÁ D.C. COMISIÓN DISTRITAL PARA LA PREVENCIÓN Y MITIGACIÓN DE INCENDIOS FORESTALES - CDPMIF BOGOTÁ MEJOR PARA TODOS (2016 - 2020)														
EJE NORMATIVO: PROCESOS Y COMPONENTES			ENTIDAD RESPONSABLE		CRONOGRAMA (AÑO - SEMESTRE)					SEGUIMIENTO CUARTO TRIMESTRE (OCTUBRE A DICIEMBRE) 2018		INDICADORES				
PROCESOS DE LA GESTIÓN DEL RIESGO (Según Ley 1523 de 2012)	COMPONENTES (Según Ley 1523 de 2012)	PROCESO TRANSVERSAL (P.T.) O PROCESO ESTRATÉGICO (Según Decreto 172 de 2014)	ACTIVIDADES	PRINCIPAL	APOYO	2016	2017	2018	2019	2020						
						II	I	II	I	II			I			
1. CONOCIMIENTO DEL RIESGO	IDENTIFICACIÓN DE ESCENARIOS DE RIESGO	Conocimiento de riesgos y efectos del cambio climático	Construir, de manera concertada, un Plan de Investigaciones para la Gestión del Riesgo por Incendios Forestales en Bogotá.	UDFJC	COMISIÓN	X	X	X	X	X	X	La Ing. Olga Isabel Palacios delegada de la UDFJC, no reportó avance en esta actividad para este periodo.	Porcentaje de construcción del Plan: 10%.			
			Definir, de manera general, el escenario de riesgo por incendio forestal para el Distrito Capital, con base en información disponible.	IDIGER	UAECOB, SDA, CAR	X	X	X	X				El escenario de riesgo se encuentra disponible de manera permanente a través de la página web de IDIGER (http://www.idiger.gov.co/incendiosforestales)	Porcentaje de avance en la definición del escenario: 100%		
			Determinar legalmente la competencia y viabilidad y elaboración de los Planes de Contingencia de incendios forestales para los predios a cargo de la EAB-ESP, el IDRD, PNN y la SDA.	UAECOB	EAB-ESP IDRD PNN SDA	X	X	X	X				A la fecha no se ha podido concretar la reunión para hacer un Concepto Jurídico entre SDA, IDIGER y UAECOB, y de esta manera determinar legalmente la competencia y viabilidad y elaboración de los Planes de Contingencia de acuerdo con lo establecido en la Ley 1523 de 24 abril de 2012.	Porcentaje de avance en la elaboración del plan de contingencia (por cada entidad) = 0%.		
			Identificación de zonas de interfaz urbano-forestal en Bogotá, su tipología y las acciones de mitigación.	SDA	COMISIÓN	X	X	X	X				La consultoría que adelanta para la SDA el Contrato CM-2017-SECOPI II-E-0006 (62017), cuyo objeto es "Identificar las zonas de interfaz urbano-forestal en Bogotá D.C., su tipología y las acciones de mitigación de incendios para cada tipo" continúa con los ajustes al documento de la identificación de acciones de prevención y mitigación para las zonas de interfaz.	Porcentaje de identificación de zonas de interfaz = 100%		
			Elaborar el mapa del estado de la invasión del retamo espinoso en Bogotá D.C.	SDA EAB-ESP	JBB UDFJC	X	X	X	X				La SDA suscribió el Contrato de Consultoría No. SDA-CM-2018-SECOPI II-E-0055 (652018), mediante el cual se elaborará el mapa de la invasión del retamo espinoso en el área urbana de Bogotá D.C.	1. Porcentaje de elaboración del mapa = 100%. 2. Porcentaje de elaboración del mapa = 0%.		
	ANÁLISIS Y EVALUACIÓN DEL RIESGO			Revisar el tipo de instrumentos y estrategias que deben existir para la gestión del riesgo por incendio forestal y cambio climático, de acuerdo con los Decretos 172/14 y 579/15. Posterior a ello, actualizar o generar los instrumentos que correspondan.	IDIGER	COMISIÓN	X	X	X	X	X	X	X	Se realizó revisión del estado de los instrumentos de planificación, referente a la gestión de riesgo de incendios forestales, con los siguientes resultados: <u>Estrategia Distrital de Respuesta para Emergencias y Plan Distrital de Gestión del Riesgo y Cambio Climático para Bogotá – PDGRD-CC</u> . En cumplimiento de la Ley 1523 de 2012, el Decreto Distrital 172 de 2014, el Acuerdo 546 de 2013 y en el marco del Plan de Desarrollo 2016 – 2020 "Bogotá Mejor para Todos y Todas", el Instituto Distrital de Gestión de Riesgos y Cambio Climático – IDIGER, junto con las entidades del Sistema Distrital de Gestión de Riesgos y Cambio Climático – SDGRCC, formuló el <u>Marco de Actuación para la Respuesta a Emergencias de Bogotá D.C.</u> y actualizó el <u>Plan Distrital de Gestión del Riesgo y Cambio Climático para Bogotá</u> . Los dos instrumentos fueron aprobados mediante el Acuerdo 011 de 2018 y adoptados mediante el Decreto 837 de 2018. La estrategia y el plan, así como sus acuerdos y decretos de aprobación y adopción se encuentran disponibles a través de la web http://www.idiger.gov.co/sistema-distrital . De conformidad con el Marco de Actuación – Estrategia Distrital de Respuesta para Emergencias, la respuesta a las emergencias en Bogotá D.C. consiste en la prestación de 16 servicios básicos. En el servicio de extinción de incendios, se incluyó todo lo relacionado con la atención de incendios forestales. Por su parte, el PDGRD-CC contempla programas para el conocimiento y reducción del riesgo, así como para la atención de emergencias por incendios forestales, así: • Programa para la elaboración y actualización de estudios de riesgo y cambio climático, que incluye una línea de acción para el seguimiento y actualización a las condiciones de susceptibilidad y amenaza por incendios forestales. (1.1.1) • Programa para la gestión de ecosistemas estratégicos y áreas de interés ambiental para Bogotá y la Región. (3.1.2) • Programa para la reducción del riesgo por incendios forestales. (3.2.5) • Programa de preparación interinstitucional de respuesta a emergencias que contempla líneas estratégicas y metas dirigidas a la atención de incendios forestales (numeral 4.1.1) • <u>Planes Locales de Gestión de Riesgos</u> : Continúa la construcción de los escenarios de riesgo en las localidades, su avance, puede consultarse mediante el link http://www.idiger.gov.co/web/consejos-locales-de-gestion-de-riesgo/Inicio .	Revisión de los instrumentos y estrategias: SI Porcentaje de avance en la construcción o actualización de los instrumentos = 100%	
				Investigar las causas de los incendios forestales de gran complejidad.	UAECOB	UDFJC	X	X	X	X	X	X	X	Los incendios forestales presentados en el mes de diciembre, no fueron catalogados como de gran complejidad, razón por la cual no se realizó la investigación técnica de origen y causa.	(Número de incendios de gran complejidad que cuentan con investigación de causas / Número total de incendios de gran complejidad) * 100 = 100%	
				Efectuar la evaluación de los daños económicos y ambientales causados por incendios forestales de gran complejidad.	CAR SDA JB	COMISIÓN	X	X	X	X	X	X	X	En el periodo, no se realizó evaluación de daños; no obstante, en enero se verificará si algunos de los incendios ocurridos en diciembre se cataloga como de gran complejidad y, de ser así, se procederá con la respectiva valoración.	(Número de incendios de gran complejidad que cuentan con evaluación de daños / Número total de incendios de gran complejidad) * 100 = 100%	
				Fomentar y formular proyectos de investigación e innovación tecnológica, basados en herramientas de teledetección, orientados a la determinación de causas, consecuencias y medidas de manejo. Buscar su aplicación, de acuerdo con la misionalidad de cada integrante de la Comisión.	UDFJC	COMISIÓN	X	X	X	X	X	X	X	X	La Ing. Olga Isabel Palacios delegada de la UDFJC, no reportó avance en esta actividad para este periodo.	Número de proyectos formulados: 0 Número de proyectos ejecutados: 0
				Incorporar la temática de gestión del riesgo por incendio forestal en la actualización del Plan de Ordenamiento Territorial de Bogotá D.C.	IDIGER	COMISIÓN	X	X	X	X					Continúa en revisión por parte de Secretaría de Planeación Distrital, el mapa de susceptibilidad por incendios forestales, realizado por IDIGER en el proceso de actualización del Plan de Ordenamiento Territorial de Bogotá.	Temática incluida en el POT: NO
MONITOREO Y SEGUIMIENTO DEL RIESGO Y SUS COMPONENTES		Suministrar mensualmente el pronóstico del tiempo y de las condiciones climáticas para la ocurrencia de incendios de la cobertura vegetal.	IDEAM	N.A.	X	X	X	X	X	X	X	En este trimestre se han elaborado y presentado 3 pronósticos en las secciones ordinarias celebradas durante el trimestre.	(Número de pronósticos y presentaciones efectuados / 48 pronósticos programados) * 100 50%			
		Monitorear las condiciones meteorológicas asociadas a incendios forestales, y en caso de ser necesario, emitir boletines de alerta.	IDEAM	IDIGER	X	X	X	X	X	X	X	Durante el trimestre el IDEAM emitió 92 informes diarios de condiciones para la ocurrencia de incendios de la cobertura vegetal. Desde IDIGER se tiene a disposición los productos generados a través del Sistema de Alertas de Bogotá como: estado de nubosidad en tiempo real, lluvias en tiempo real, lluvias diarias y acumuladas, áreas propensas a incendios de la cobertura vegetal, monitoreo de tormentas eléctricas, y pronóstico del tiempo (este último en convenio con IDEAM y disponible hasta el 31 de diciembre). Lo anterior se encuentra disponible en http://www.sire.gov.co/web/sab	Monitoreo realizado: SI (No. de boletines emitidos / No. de alertas generadas) * 100 = 100%			
		Analizar e identificar el Sistema de Monitoreo para las alertas tempranas de los incendios forestales en Bogotá.	UAECOB	N.A.	X	X	X	X					La Subdirección de Gestión del Riesgo solicitó ante el Comité de contratación de la entidad, una línea de inversión para la compra de un Sistema de Monitoreo para las alertas tempranas de los incendios forestales en Bogotá.	Sistema de Monitoreo analizado e identificado: NO		

		PLAN DE ACCIÓN PARA LA GESTIÓN DEL RIESGO POR INCENDIO FORESTAL EN BOGOTÁ D.C. COMISIÓN DISTRITAL PARA LA PREVENCIÓN Y MITIGACIÓN DE INCENDIOS FORESTALES - CDPMIF BOGOTÁ MEJOR PARA TODOS (2016 - 2020)																
EJE NORMATIVO: PROCESOS Y COMPONENTES			ACTIVIDADES	ENTIDAD RESPONSABLE		CRONOGRAMA (AÑO - SEMESTRE)					SEGUIMIENTO CUARTO TRIMESTRE (OCTUBRE A DICIEMBRE) 2018	INDICADORES						
PROCESOS DE LA GESTIÓN DEL RIESGO (Según Ley 1523 de 2012)	COMPONENTES (Según Ley 1523 de 2012)	PROCESO TRANSVERSAL (P.T.) O PROCESO ESTRATÉGICO (Según Decreto 172 de 2014)		PRINCIPAL	APOYO	2016		2017		2018			2019		2020			
						II	I	II	I	II			I	II	I			
2. REDUCCIÓN DEL RIESGO	MITIGACIÓN DEL RIESGO	Reducción de riesgos	Intervenir la cobertura vegetal siguiendo los parámetros establecidos en la "Guía para la Intervención en Ecosistemas Andinos como Mecanismo de Mitigación de Incendios Forestales".	SDA IDIGER JB IDRD	N.A.	X	X	X	X	X	X	X	X	X	Los guardabosques de la Empresa de Acueducto de Bogotá EAB-ESP, cuentan con los conocimientos y experiencia necesaria para el manejo de la cobertura vegetal natural o plantada presente en los predios propiedad de la Empresa. Los guardabosques realizan diariamente actividades orientadas a la evaluación, seguimiento y manejo de la cobertura vegetal en pro de reducir factores de deterioro o características deficientes que involucren a futuro el riesgo de inicio o desarrollo de incendios forestales. Es importante mencionar que cada actividad silvicultural realizada en la Empresa cuenta con las autorizaciones respectivas por parte de los entes especializados, además se basa en conceptos técnicos que guían y orientan las acciones de manera que se asegure que sean las más adecuadas para la conservación y preservación del recurso natural.	Número de hectáreas de cobertura vegetal intervenidas para la mitigación de incendios forestales = 6,7 ha		
			Realizar acciones para el control del complejo invasor y pirógeno del retamo.	SDA IDIGER JB IDRD	N.A.	X	X	X	X	X	X	X	X	X	X	A través del Convenio Interadministrativo SDA 20171342 o IDRD 03077, se realizó la intervención inicial de 1,99 ha para controlar el retamo en un sector del futuro Parque La Arboleda y se hizo el mantenimiento de 4 ha en proceso de control de retamo en el Parque Nacional Enrique Olaya Herrera - Etapa II. Por su parte, la Empresa de Acueducto de Bogotá, viene adelantando procesos de control y erradicación de especies invasoras y la restauración ecológica en sus predios: Sistemas de Abastecimiento Cerros Orientales, Sumapaz - Cuenca Alta río Tunjuelo, Chingaza - alrededor Embalse de San Rafael y Tibitoc - Aposentos). Lo anterior, involucra la caracterización e intervención de las áreas invadidas por el Retamo espinoso - Ulex europaeus, especie altamente pirógena o inflamable, que representa un factor detonante en la propagación de incendios forestales.	Número de hectáreas invadidas de retamo intervenidas. Control inicial: 9,11 ha. Mantenimiento: 108,59 ha.	
	PREVENCIÓN DEL RIESGO		Diseñar e implementar una estrategia para la gestión del riesgo por incendio forestal en la Localidad de Sumapaz, articulada al Consejo Local de Gestión de Riesgos y Cambio Climático.	UAECOB	IDIGER PNV CAR			X	X	X	X	X	X	X	X	X	Durante el periodo, no se realizó ninguna actividad.	Porcentaje de avance en el diseño de la estrategia= 5% Porcentaje de avance en la implementación de la estrategia= 0%
			Participar y realizar los aportes necesarios para el diseño y la construcción del sendero panorámico y cortafuegos de los Cerros Orientales.	COMISIÓN	N.A.			X	X	X	X	X	X	X	X	X	Durante el periodo, no se realizó ninguna actividad.	Realización de aportes de la Comisión al proyecto:SI
PREPARACIÓN PARA LA RESPUESTA A EMERGENCIAS	PREPARACIÓN PARA LA RESPUESTA A EMERGENCIAS	Realizar procesos de capacitación e intercambio de conocimientos para el fortalecimiento de la gestión, a nivel interinstitucional.	IDIGER UDFJC UAECOB	N.A.			X	X	X	X	X	X	X	X	Durante el periodo, no se realizó ninguna actividad.	Número de procesos de capacitación realizados: 1		
		Contar con un grupo de vigías forestales, para la detección y vigilancia de columnas de humo, especialmente en las temporadas secas.	UAECOB IDIGER	DEFENSA CIVIL			X	X	X	X	X	X	X	X	X	Se suscribió el Contrato N° 382 de 2018 con la Defensa Civil Colombiana, el cual cuenta con el siguiente recurso de vigías: - 7 vigías forestales distribuidos en 7 puntos de la ciudad, permanentes durante todo el contrato. - 2 vigías forestales distribuidos en 2 puntos adicionales, de apoyo durante los meses de enero, febrero y marzo.	(No. de vigías existentes / 7 vigías programadas) *100 = 7/7*100=100%	
		Revisar el estado de las herramientas y los equipos para la atención de incendios forestales existentes en el Centro Distrital Logístico y de Reserva, para definir nueva adquisición.	IDIGER	N.A.			X	X	X	X	X	X	X	X	X	El Centro de Reserva cuenta con el inventario de equipos, herramientas y accesorios para la atención de incendios forestales, así como el programa de mantenimiento de los mismos. IDIGER adquirió para el CDLR Equipos para el manejo silvicultural por \$56.525.000 y equipos y accesorios para el manejo del agua por \$346.550.000.	Equipos y Herramientas revisadas: SI Adquisición de equipos y herramientas: SI	
		Implementar el sistema de alertas tempranas por incendios forestales.	UAECOB	N.A.							X	X	X	X	X	Actividad pendiente por realizarse en el I semestre del 2019.	Sistema implementado: NO	
	EJECUCIÓN DE LA RESPUESTA	Reportar mensualmente los incidentes forestales atendidos en Bogotá D.C. y realizar la georeferenciación de los incendios forestales.	UAECOB	N.A.			X	X	X	X	X	X	X	X	X	En las reuniones de la Comisión, la UAECOB realizó el reporte mensual de los incidentes forestales atendidos por la entidad.	(Número de reportes efectuados / 48 reportes programados) * 100 = 75%	
		Contar con brigadas forestales como apoyo para el control y la liquidación de incendios forestales, especialmente en épocas secas.	IDIGER UAECOB	DEFENSA CIVIL			X	X	X	X	X	X	X	X	X	Se suscribió el Contrato N° 382 de 2018 con la Defensa Civil Colombiana, el cual cuenta con el siguiente recurso de brigadas: - 5 brigadas forestales con 6 brigadistas c/u, 1 vehículo c/u y 1 motocicleta c/u, permanentes durante todo el convenio. - 2 brigadas forestales con 6 brigadistas c/u, 1 vehículo c/u y 1 motocicleta c/u, de apoyo durante los meses de enero, febrero y marzo. La EAB-ESP cuenta con tres brigadas para las actividades de prevención y atención de incendios forestales debidamente capacitadas y dotadas. Cada integrante cuenta con sus elementos de protección, consistentes en: botas contra incendios, tapabocas, casco, cantimplora y linterna.	(No. de brigadas forestales existentes / 7 brigadas forestales programadas) *100 = 0% 7 brigadas forestales existentes / 7 brigadas forestales programadas	
		Apoyar durante la respuesta a incendios forestales de gran complejidad, los aspectos asociados a la salud.	SDS	CRCSB			X	X	X	X	X	X	X	X	La SDS no reportó avance en la actividad.	(Número de incendios de gran complejidad que contaron con apoyo / Número total de incendios de gran complejidad) * 100 = 0%		

		PLAN DE ACCIÓN PARA LA GESTIÓN DEL RIESGO POR INCENDIO FORESTAL EN BOGOTÁ D.C. COMISIÓN DISTRITAL PARA LA PREVENCIÓN Y MITIGACIÓN DE INCENDIOS FORESTALES - CDPMIF BOGOTÁ MEJOR PARA TODOS (2016 - 2020)												
EJE NORMATIVO: PROCESOS Y COMPONENTES			ENTIDAD RESPONSABLE		CRONOGRAMA (AÑO - SEMESTRE)					SEGUIMIENTO CUARTO TRIMESTRE (OCTUBRE A DICIEMBRE) 2018		INDICADORES		
PROCESOS DE LA GESTIÓN DEL RIESGO (Según Ley 1523 de 2012)	COMPONENTES (Según Ley 1523 de 2012)	PROCESO TRANSVERSAL (P.T.) O PROCESO ESTRATÉGICO (Según Decreto 172 de 2014)	ACTIVIDADES	PRINCIPAL	APOYO	2016	2017	2018		2019			2020	
						II	I	I	II	I	II			I
3. MANEJO DE DESASTRES	EJECUCIÓN DE LA RECUPERACIÓN (Rehabilitación y Reconstrucción)	Manejo de situaciones de desastre, calamidad o emergencia	<p>Iniciar el proceso de investigación para la recuperación ecológica de áreas afectadas por incendios forestales en el Distrito Capital, previa priorización.</p>	JBB	SDA IDRD EAB-ESP IDIGER DCC Ejército Nacional UDFJC	X	X	X	X	X	X	X	<p>Área Piloto de Investigación en Restauración Ecológica JBB - APIRE LA CASCADA - Proceso de restauración ecológica de bosque altoandino: En el marco del Convenio Interadministrativo No. SDA 20171342 / IDRD 3077-2017 celebrado entre la SDA, el IDRD, el IDIGER y el JBB con el objeto de "Aunar recursos técnicos, financieros y administrativos para desarrollar acciones de mitigación de incendios forestales, recuperación de áreas afectadas por incendio forestal y manejo adaptativo, e investigación de las áreas intervenidas del Distrito Capital", se amplió el polígono de intervención reportado durante la vigencia 2017 (5,47 ha), en 2 ha más, en donde se continuó el control de tensionantes, rebrotes de Eucalyptus globulus, parches de Chuasques scandens y acículas y ramas de Pinus sp., para la generación de claros en los cuales se establecieron los núcleos de plantación, con 2.055 individuos vegetales de especies nativas, actividad que se desarrolló el 5 de octubre en el marco de la Semana de la Investigación del Jardín Botánico.</p> <p>APIRE LA ARBOLEDA - Proceso de restauración ecológica de bosque altoandino: En el marco del Convenio Interadministrativo No. SDA 20171342 / IDRD 3077-2017 celebrado entre la SDA, el IDRD, el IDIGER y el JBB, se amplió el polígono de intervención reportado durante la vigencia 2017 (23,55 ha), en 6 ha más, en donde se realizó el control y disposición de residuos vegetales de retamo espinoso (Ulex europaeus).</p>	Número de áreas en proceso de investigación en recuperación ecológica, afectadas por incendios forestales en el Distrito Capital = 2
			<p>Realizar el manejo adaptativo de áreas en proceso de investigación en recuperación ecológica de áreas afectadas por incendios forestales, previamente intervenidos.</p>	JBB	SDA IDRD EAB-ESP IDIGER Defensa Civil Ejército Nacional UDFJC	X	X	X	X	X	X	X	X	X
Seguimiento y monitoreo del Plan	Realizar la verificación, vigilancia y evaluación de las actividades formuladas en el Plan	SDA UAECOB	Comisión	X	X	X	X	X	X	X	X	X	<p>En mayo de 2017 se hace el seguimiento al primer trimestre del año. En agosto de 2017 se hace seguimiento al segundo trimestre del año. En noviembre de 2017 se hace seguimiento al tercer trimestre del año. En febrero de 2018 se hace seguimiento al cuarto trimestre del año. En junio de 2018 se hace seguimiento al primer trimestre del año. En agosto de 2018 se hace seguimiento al segundo trimestre del año. En diciembre de 2018 se hace seguimiento al tercer trimestre del año. En marzo de 2019 se hace seguimiento al cuarto trimestre del año.</p>	Número de seguimientos realizados / 15 * 100 = 53.3%
Actualización del Plan	Efectuar la actualización del Plan, de conformidad con los requerimientos de algún miembro de la Comisión.	SDA UAECOB	Comisión	X	X	X	X	X	X	X	X	X	<p>El plan de acción es actualizado para el reporte de las acciones del III trimestre del 2018.</p>	Número de actualizaciones realizadas / Número de solicitudes de actualización realizadas * 100 = 100%

NOTA: Este Plan de Acción aporta a las siguientes metas del Plan de Desarrollo "Bogotá Mejor para Todos 2016 - 2020":

- Plan de manejo de la franja de adecuación y la Reserva Forestal Protectora de los cerros orientales en proceso de implementación.
- Reducir el número de familias afectadas, pérdidas y daños por eventos.
- Adelantar el 100% de acciones para la prevención y mitigación del riesgo de incidentes forestales (conatos, quemas e incendios).
- Mejoramiento en la atención de emergencias de la ciudad.